

ФОРМА

Уведомление о планируемом сносе объекта капитального строительства

« 14 » 02 2025 г.

Администрация городского поселения-город Бобров Бобровского муниципального района
Воронежской области

(наименование органа местного самоуправления поселения, городского округа по месту нахождения объекта капитального строительства или в случае, если объект капитального строительства расположен на межселенной территории, органа местного самоуправления муниципального района)

1. Сведения о застройщике, техническом заказчике

1.1	Сведения о физическом лице, в случае если застройщиком является физическое лицо:	
1.1.1	Фамилия, имя, отчество (при наличии)	✓ Михайлова Екатерина Евгеньевна
1.1.2	Место жительства	Бобровский р-н с. Свобода ул. М. Горького 29
1.1.3	Реквизиты документа, удостоверяющего личность	№ 009 077 968 от 04.08.2018 по Воронежской обл. в Коммунарновской р-не г. Воронежа
1.2	Сведения о юридическом лице, в случае если застройщиком или техническим заказчиком является юридическое лицо:	
1.2.1	Наименование	
1.2.2	Место нахождения	
1.2.3	Государственный регистрационный номер записи о государственной регистрации юридического лица в едином государственном реестре юридических лиц, за исключением случая, если заявителем является иностранное юридическое лицо	
1.2.4	Идентификационный номер налогоплательщика, за исключением случая, если заявителем является иностранное юридическое лицо	

2. Сведения о земельном участке

2.1	Кадастровый номер земельного участка (при наличии)	36:02:0200001:162
2.2	Адрес или описание местоположения земельного участка	Бобровский р-н д. Звоника 87

2.3	Сведения о праве застройщика на земельный участок (правоустанавливающие документы)	Доверенность - продана 06.06.2025
2.4	Сведения о наличии прав иных лиц на земельный участок (при наличии таких лиц)	

3. Сведения об объекте капитального строительства, подлежащем сносу

3.1	Кадастровый номер объекта капитального строительства (при наличии)	56:02:0200001:617
3.2	Сведения о праве застройщика на объект капитального строительства (правоустанавливающие документы)	Доверенность продана от 06.06.2025
3.3	Сведения о наличии прав иных лиц на объект капитального строительства (при наличии таких лиц)	
3.4	Сведения о решении суда или органа местного самоуправления о сносе объекта капитального строительства либо о наличии обязательства по сносу самовольной постройки в соответствии с земельным законодательством Российской Федерации (при наличии таких решения либо обязательства)	

Почтовый адрес и (или) адрес электронной почты для связи: Тюльковская р-н, с. Свобода ул. Л.Сорькина 27 / Эл. адрес vilka-x@mail.ru

Настоящим уведомлением я Михаилова Екатерина Владимировна

(фамилия, имя, отчество (при наличии))

даю согласие на обработку персональных данных (в случае если застройщиком является физическое лицо).

_____ (подпись) _____ (расшифровка подписи)
 (должность, в случае, если застройщиком или техническим заказчиком является юридическое лицо)


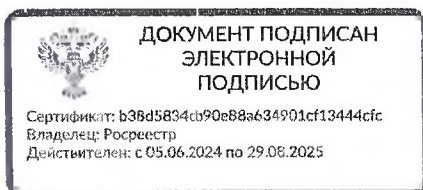
М.П.
(при наличии)

К настоящему уведомлению прилагаются: _____

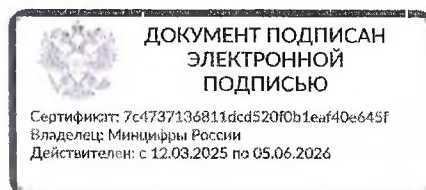
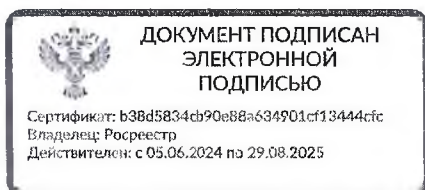
Вид объекта	Здание
Кадастровый номер	36:02:0200001:162

Сведения об основных характеристиках объекта недвижимости

Номер кадастрового квартала	36:02:0200001
Дата присвоения кадастрового номера	22.08.2012
Ранее присвоенный государственный учётный номер	Вид номера: Инвентарный номер, Номер: 5358, Организация, присвоившая номер: Данные отсутствуют, Дата присвоения: Данные отсутствуют Вид номера: Иной номер, Номер: 8704/17, Организация, присвоившая номер: Данные отсутствуют, Дата присвоения: Данные отсутствуют
Адрес (местоположение)	Воронежская область, муниципальный район Бобровский, городское поселение город Бобров, поселок Дугинка, дом 7
Площадь, м ²	28.5
Назначение	Жилой дом
Наименование	Жилой дом
Количество этажей, в том числе подземных этажей	1, в том числе подземных 0
Материал наружных стен	Рубленные
Год ввода в эксплуатацию по завершении строительства	Данные отсутствуют
Год завершения строительства	1963
Кадастровая стоимость, руб	242196.42
Кадастровые номера иных объектов недвижимости, в пределах которых расположен объект недвижимости	36:02:0200001:617
Виды разрешённого использования	Данные отсутствуют
Сведения о включении объекта недвижимости в реестр объектов культурного наследия	Данные отсутствуют





Вид объекта	Здание
Кадастровый номер	36:02:0200001:162
Сведения о кадастровом инженере	Данные отсутствуют
Сведения о правопритязаниях	Данные отсутствуют
Статус записи об объекте недвижимости	Сведения об объекте недвижимости имеют статус "актуальные, ранее учтенные"
Особые отметки	Сведения, необходимые для заполнения разделов:4 - Описание местоположения объекта недвижимости ; 5 - План расположения помещения, машино-места на этаже (плане этажа), отсутствуют.
Получатель выписки	Михайлова Екатерина Евгеньевна



Вид объекта	Здание
Кадастровый номер	36:02:0200001:162

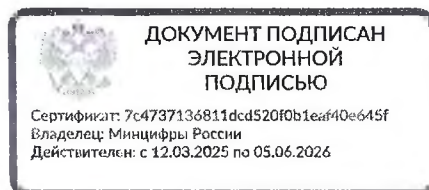

Сведения о зарегистрированных правах, ограничениях прав или обременениях

1.1	Правообладатель (правообладатели)	Михайлова Екатерина Евгеньевна, 22.11.1988, СНИЛС 124-969-287 00, Паспорт гражданина Российской Федерации серия: 20 09, номер: 077968, выдан: Отделом УФМС России по Воронежской области в Коминтерновском районе г. Воронежа 02.02.2009
	Вид, номер и дата государственной регистрации права	Собственность, 36:02:0200001:162-36/072/2025-4, 11.06.2025
	Основание государственной регистрации	Передаточный акт, 06.06.2025, Договор купли-продажи жилого дома и земельного участка, 06.06.2025
	Дата, номер и основание государственной регистрации перехода (прекращения) права	Право на недвижимость действующее
	Сведения об осуществлении государственной регистрации сделки, права без необходимого в силу закона согласия третьего лица, органа	Данные отсутствуют
	Заявленные в судебном порядке права требования	Данные отсутствуют
	Сведения о возражении в отношении зарегистрированного права	Данные отсутствуют
	Сведения о невозможности государственной регистрации без личного участия правообладателя или его законного представителя	Данные отсутствуют



Вид объекта	Здание
Кадастровый номер	36:02:0200001:162

1.2	Правообладатель (правообладатели)	Клыкова Екатерина Александровна, 05.05.1991
	Вид, номер и дата государственной регистрации права	Собственность, 36:02:0200001:162-36/072/2024-2, 15.05.2024
	Основание государственной регистрации	Данные отсутствуют
	Дата, номер и основание государственной регистрации перехода (прекращения) права	11.06.2025, 36:02:0200001:162-36/072/2025-3
	Сведения об осуществлении государственной регистрации сделки, права без необходимого в силу закона согласия третьего лица, органа	Данные отсутствуют
	Заявленные в судебном порядке права требования	Данные отсутствуют
	Сведения о возражении в отношении зарегистрированного права	Данные отсутствуют
	Сведения о невозможности государственной регистрации без личного участия правообладателя или его законного представителя	Данные отсутствуют



Вид объекта	Земельный участок
Кадастровый номер	36:02:0200001:617

Сведения об основных характеристиках объекта

Номер кадастрового квартала	36:02:0200001
Дата присвоения кадастрового номера	24.10.2024
Ранее присвоенный государственный учетный номер	Данные отсутствуют
Адрес (местоположение)	Воронежская область, муниципальный район Бобровский, городское поселение город Бобров, поселок Дугинка, земельный участок 7
Площадь, м ²	1049, Уточненная площадь, погрешность 11.0
Категория земель, к которой отнесен земельный участок	Земли населенных пунктов
Кадастровая стоимость, руб	45107
Кадастровые номера объектов недвижимости, из которых образован объект недвижимости	36:02:0200001:256
Виды разрешенного использования	для строительства и обслуживания жилого дома
Статус записи об объекте недвижимости	Сведения об объекте недвижимости имеют статус "актуальные"
Кадастровые номера расположенных в границах земельного участка объектов недвижимости	36:02:0200001:162
Сведения о кадастровом инженере	Пономарева Светлана Васильевна
Сведения о наличии земельного спора о местоположении границ земельных участков	Данные отсутствуют
Сведения о невозможности государственной регистрации перехода, прекращения, ограничения права на земельный участок из земель сельскохозяйственного назначения	Данные отсутствуют
Особые отметки	Данные отсутствуют
Получатель выписки	Михайлова Екатерина Евгеньевна

