

ФОРМА

Уведомление о планируемом сносе объекта капитального строительства

«22» 09 2023 г.

Администрация городского поселения-город Бобров Бобровского муниципального района
Воронежской области

(наименование органа местного самоуправления поселения, городского округа по месту нахождения объекта капитального строительства или в случае, если объект капитального строительства расположен на межселенной территории, органа местного самоуправления муниципального района)

1. Сведения о застройщике, техническом заказчике

1.1	Сведения о физическом лице, в случае если застройщиком является физическое лицо:	
1.1.1	Фамилия, имя, отчество (при наличии)	Костягинов Владимир Владимирович Костягинова Елена Сергеевна
1.1.2	Место жительства	п. Лушишковка у Дорожника 28(1) п. Лушишковка у Дорожника 28
1.1.3	Реквизиты документа, удостоверяющего личность	паспорт 2003 № 166 172 2015 № 860 633
1.2	Сведения о юридическом лице, в случае если застройщиком или техническим заказчиком является юридическое лицо:	
1.2.1	Наименование	
1.2.2	Место нахождения	
1.2.3	Государственный регистрационный номер записи о государственной регистрации юридического лица в едином государственном реестре юридических лиц, за исключением случая, если заявителем является иностранное юридическое лицо	
1.2.4	Идентификационный номер налогоплательщика, за исключением случая, если заявителем является иностранное юридическое лицо	

2. Сведения о земельном участке

2.1	Кадастровый номер земельного участка (при наличии)	36:02:0400002:354
2.2	Адрес или описание	Воронежская-од. Бобровский рп

	местоположения земельного участка	п. Кушниковка ул. Дорожная д-21
2.3	Сведения о праве застройщика на земельный участок (правоустанавливающие документы)	Договор купли-продажи 14.05.2023г
2.4	Сведения о наличии прав иных лиц на земельный участок (при наличии таких лиц)	

3. Сведения об объекте капитального строительства, подлежащем сносу

3.1	Кадастровый номер объекта капитального строительства (при наличии)	36:02:0000000:4063
3.2	Сведения о праве застройщика на объект капитального строительства (правоустанавливающие документы)	Договор купли-продажи
3.3	Сведения о наличии прав иных лиц на объект капитального строительства (при наличии таких лиц)	
3.4	Сведения о решении суда или органа местного самоуправления о сносе объекта капитального строительства либо о наличии обязательства по сносу самовольной постройки в соответствии с земельным законодательством Российской Федерации (при наличии таких решения либо обязательства)	

Почтовый адрес и (или) адрес электронной почты для связи: 392703 Воронежская-об. Бобринский-рпн п. Кушниковка ул. Дорожная д 21(г)

Настоящим уведомлением я Костяшкова Елена Сергеевна

(фамилия, имя, отчество (при наличии))

даю согласие на обработку персональных данных (в случае если застройщиком является физическое лицо).

(должность, в случае, если застройщиком или техническим заказчиком является юридическое лицо)

(подпись)

(расшифровка подписи)

М.П.
(при наличии)

К настоящему уведомлению прилагаются: _____

Управление Федеральной службы государственной регистрации, кадастра и картографии по Воронежской области (Воронежский сектор)

полное наименование органа регистрации прав


Выписка из Единого государственного реестра недвижимости об основных характеристиках и зарегистрированных правах на объект недвижимости

Сведения об основных характеристиках объекта недвижимости

В Единый государственный реестр недвижимости внесены следующие сведения:

Раздел 1 Лист 1

Здание			
вид объекта недвижимости			
Лист № 1 раздела 1	Всего листов раздела 1: 1	Всего разделов: 2	Всего листов выписки: 3
29.05.2023г.			
Кадастровый номер:	36:02:0000000:4063		
Номер кадастрового квартала:	36:02:0000000		
Дата присвоения кадастрового номера:	16.02.2015		
Ранее присвоенный государственный учетный номер:	Инвентарный номер 5483		
Местоположение:	Воронежская область, р-н. Бобровский, п. Лушниковка, ул. Дорожная, д. 21		
Площадь, м2:	53.4		
Назначение:	Жилое		
Наименование:	Жилой дом		
Количество этажей, в том числе подземных этажей:	1, в том числе подземных 0		
Год ввода в эксплуатацию по завершении строительства:	данные отсутствуют		
Год завершения строительства:	1963		
Кадастровая стоимость, руб:	473943.16		
Кадастровые номера иных объектов недвижимости, в пределах которых расположен объект недвижимости:	данные отсутствуют		
Кадастровые номера помещений, машино-мест, расположенных в здании или сооружении:	данные отсутствуют		
Виды разрешенного использования:	данные отсутствуют		
Статус записи об объекте недвижимости:	Сведения об объекте недвижимости имеют статус "актуальные, ранее учтенные"		
Особые отметки:	Сведения, необходимые для заполнения разделов: 4 - Описание местоположения объекта недвижимости; 5 - План расположения помещения, машино-места на этаже (плане этажа), отсутствуют.		
Получатель выписки:	Костадинова Елена Сергеевна		


полное наименование должности	 ДОКУМЕНТ ПОДПИСАН ЭЛЕКТРОННОЙ ПОДПИСЬЮ	инициалы, фамилия
-------------------------------	--	-------------------

Сертификат: 3094B7974B3CA8E1F07A347CFAD6FA78
 Владелец: ФЕДЕРАЛЬНАЯ СЛУЖБА ГОСУДАРСТВЕННОЙ
 РЕГИСТРАЦИИ, КАДАСТРА И КАРТОГРАФИИ
 Действителен: с 17.05.2022 по 10.08.2023


Выписка из Единого государственного реестра недвижимости об основных характеристиках и зарегистрированных правах на объект недвижимости
Сведения о зарегистрированных правах

Здание			
вид объекта недвижимости			
Лист № 1 раздела 2	Всего листов раздела 2: 2	Всего разделов: 2	Всего листов выписки: 3
29.05.2023г.			
Кадастровый номер:		36:02:0000000:4063	

1	Правообладатель (правообладатели):	1.1	Костадинов Вячеслав Владимирович, 14.05.1982, город Бобров Воронежской области, Российская Федерация, СНИЛС 118-108-417 31 Паспорт гражданина Российской Федерации серия 20 03 №166172, выдан 04.09.2002, Бобровским РОВД Воронежской области обл Воронежская, Бобровский р-н, г Бобров, ул. Дорожная, д. 21 Костадинова Елена Сергеевна, 04.05.1984, с. Данково Каширского района Воронежской области, Российская Федерация, СНИЛС 160-839-054 69 Паспорт гражданина Российской Федерации серия 20 15 №860633, выдан 29.07.2015, Отделением УФМС России по Воронежской области в Бобровском районе обл Воронежская, Бобровский р-н, г Бобров, ул. Дорожная, д. 21
	Сведения о возможности предоставления третьим лицам персональных данных физического лица:	1.1.1	данные отсутствуют
2	Вид, номер, дата и время государственной регистрации права:	2.1	Общая совместная собственность 36:02:0000000:4063-36/072/2023-3 29.05.2023 15:39:13
3	Документы-основания	3.1	Договор купли-продажи жилого дома и земельного участка, № б/н, выдан 24.05.2023 Передаточный акт, № б/н, выдан 24.05.2023
4	Сведения об осуществлении государственной регистрации сделки, права, ограничения права без необходимого в силу закона согласия третьего лица, органа:	4.1	данные отсутствуют
5	Ограничение прав и обременение объекта недвижимости:	не зарегистрировано	

полное наименование должности	 ДОКУМЕНТ ПОДПИСАН ЭЛЕКТРОННОЙ ПОДПИСЬЮ	инициалы, фамилия
	Сертификат: 3094B7974B3CA8E1F07A347CFAD6FA78 Владелец: ФЕДЕРАЛЬНАЯ СЛУЖБА ГОСУДАРСТВЕННОЙ РЕГИСТРАЦИИ, КАДАСТРА И КАРТОГРАФИИ Действителен: с 17.05.2022 по 10.08.2023	

Здание	
вид объекта недвижимости	
Лист № 2 раздела 2	Всего листов раздела 2: 2
Всего разделов: 2	
Всего листов выписки: 3	
29.05.2023г.	
Кадастровый номер:	36:02:0000000:4063
6	Заявленные в судебном порядке права требования:
7	Сведения о возражении в отношении зарегистрированного права:
8	Сведения о возможности предоставления третьим лицам персональных данных физического лица
9	Сведения о наличии решения об изъятии объекта недвижимости для государственных и муниципальных нужд:
10	Сведения о невозможности государственной регистрации без личного участия правообладателя или его законного представителя:
11	Правопритязания и сведения о наличии поступивших, но не рассмотренных заявлений о проведении государственной регистрации права (перехода, прекращения права), ограничения права или обременения объекта недвижимости, сделки в отношении объекта недвижимости:

полное наименование должности	 ДОКУМЕНТ ПОДПИСАН ЭЛЕКТРОННОЙ ПОДПИСЬЮ	инициалы, фамилия

пронито и пропу
на 218647

Филиал АУ «МФЦ» г. Борзов
397700, Воронежская область, г. Борзов, ул. Кирова, д. 44

Документ получен по электронным каналам связи
с использованием электронной цифровой подписи

Селиванов
(наименование должности)

30.09.2015
(дата)

Селиванов
(подпись)



Управление Федеральной службы государственной регистрации, кадастра и картографии по Воронежской области (Воронежский сектор)

полное наименование органа регистрации прав


Выписка из Единого государственного реестра недвижимости об основных характеристиках и зарегистрированных правах на объект недвижимости

Сведения об основных характеристиках объекта недвижимости

В Единый государственный реестр недвижимости внесены следующие сведения:

Раздел 1 Лист 1


Земельный участок	
вид объекта недвижимости	
Лист № 1 раздела 1	Всего листов раздела 1: 1
Всего разделов: 2	
Всего листов выписки: 3	
29.05.2023г.	
Кадастровый номер:	36:02:0400002:354
Номер кадастрового квартала:	36:02:0400002
Дата присвоения кадастрового номера:	10.05.2023
Ранее присвоенный государственный учетный номер:	данные отсутствуют
Адрес:	ВОРОНЕЖСКАЯ ОБЛАСТЬ, БОБРОВСКИЙ РАЙОН, ПОСЕЛОК ЛУШНИКОВКА, УЛИЦА ДОРОЖНАЯ, ЗЕМЕЛЬНЫЙ УЧАСТОК 21
Площадь, м2:	600
Кадастровая стоимость, руб:	не определена
Кадастровые номера расположенных в пределах земельного участка объектов недвижимости:	36:02:0000000:4063
Категория земель:	Земли населенных пунктов
Виды разрешенного использования:	Для индивидуального жилищного строительства
Статус записи об объекте недвижимости:	Сведения об объекте недвижимости имеют статус "актуальные, ранее учтенные"
Особые отметки:	Граница земельного участка не установлена в соответствии с требованиями земельного законодательства. Сведения, необходимые для заполнения раздела: 3 - Описание местоположения земельного участка, отсутствуют.
Получатель выписки:	Костадинова Елена Сергеевна

полное наименование должности	 ДОКУМЕНТ ПОДПИСАН ЭЛЕКТРОННОЙ ПОДПИСЬЮ	инициалы, фамилия
	Сертификат: 3094B7974B3CA8E1F07A347CFAD6FA78 Владелец: ФЕДЕРАЛЬНАЯ СЛУЖБА ГОСУДАРСТВЕННОЙ РЕГИСТРАЦИИ, КАДАСТРА И КАРТОГРАФИИ Действителен: с 17.05.2022 по 10.08.2023	

Выписка из Единого государственного реестра недвижимости об основных характеристиках и зарегистрированных правах на объект недвижимости
Сведения о зарегистрированных правах


Земельный участок			
вид объекта недвижимости			
Лист № 1 раздела 2	Всего листов раздела 2: 2	Всего разделов: 2	Всего листов выписки: 3
29.05.2023г.			
Кадастровый номер:		36:02:0400002:354	

1	Правообладатель (правообладатели):	1.1	Костадинов Вячеслав Владимирович 14.05.1982 Костадинова Ольга Николаевна 27.12.1963
	Сведения о возможности предоставления третьим лицам персональных данных физического лица:	1.1.1	данные отсутствуют
2	Вид, номер, дата и время государственной регистрации права:	2.1	Общая долевая собственность 36:02:0400002:354-36/072/2023-3 29.05.2023 15:39:13
4	Сведения об осуществлении государственной регистрации сделки, права, ограничения права без необходимого в силу закона согласия третьего лица, органа:	4.1	данные отсутствуют
5	Ограничение прав и обременение объекта недвижимости:	не зарегистрировано	
6	Заявленные в судебном порядке права требования:	данные отсутствуют	
7	Сведения о возражении в отношении зарегистрированного права:	данные отсутствуют	
8	Сведения о возможности предоставления третьим лицам персональных данных физического лица	данные отсутствуют	
9	Сведения о наличии решения об изъятии объекта недвижимости для государственных и муниципальных нужд:	данные отсутствуют	
10	Сведения о невозможности государственной регистрации без личного участия правообладателя или его законного представителя:	данные отсутствуют	
11	Правопритязания и сведения о наличии поступивших, но не рассмотренных заявлений о проведении государственной регистрации права (перехода, прекращения права), ограничения права или обременения объекта недвижимости, сделки в отношении объекта недвижимости:	отсутствуют	

	 ДОКУМЕНТ ПОДПИСАН ЭЛЕКТРОННОЙ ПОДПИСЬЮ	
полное наименование должности		инициалы, фамилия

Сертификат: 3094B7974B3CA8E1F07A347CFAD6FA78
 Владелец: ФЕДЕРАЛЬНАЯ СЛУЖБА ГОСУДАРСТВЕННОЙ
 РЕГИСТРАЦИИ, КАДАСТРА И КАРТОГРАФИИ
 Действителен: с 17.05.2022 по 10.08.2023

Земельный участок			
вид объекта недвижимости			
Лист № 2 раздела 2	Всего листов раздела 2: 2	Всего разделов: 2	Всего листов выписки: 3
29.05.2023г.			
Кадастровый номер:		36:02:0400002:354	
12	Сведения о невозможности государственной регистрации перехода, прекращения, ограничения права на земельный участок из земель сельскохозяйственного назначения:	данные отсутствуют	

полное наименование должности	 ДОКУМЕНТ ПОДПИСАН ЭЛЕКТРОННОЙ ПОДПИСЬЮ	инициалы, фамилия
	Сертификат: 3094B7974B3CA8E1F07A347CFAD6FA78 Владелец: ФЕДЕРАЛЬНАЯ СЛУЖБА ГОСУДАРСТВЕННОЙ РЕГИСТРАЦИИ, КАДАСТРА И КАРТОГРАФИИ Действителен: с 17.05.2022 по 10.08.2023	

На 2 (два)

Филкал АУ «НЦ» в Белый
397700, Воронежская область, г. Боров, ул. Кирова, д. 44

Документ получен по электронным каналам связи
с использованием электронной цифровой подписи

Смирнов А.С.
(наименование должности)

Сереева
(Ф.И.О. специалиста, подпись)

30.05.2015
(дата)

Сереева
(время)